

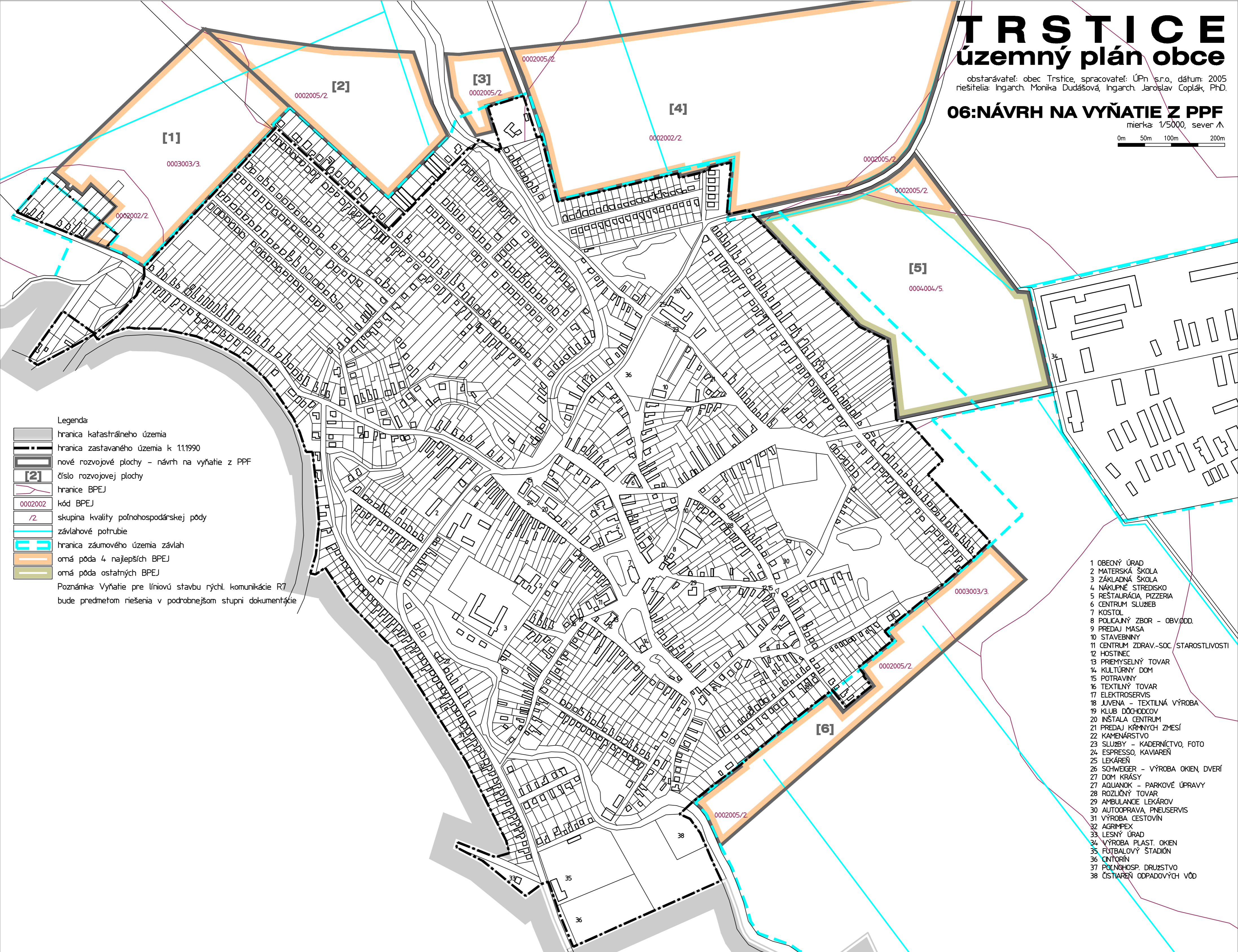
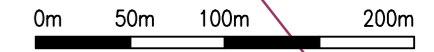
TRSTICE

územný plán obce








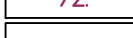



obstarávateľ: obec Trstice, spracovateľ: ÚPn s.r.o., dátum: 2005
 riešiteľia: Ingarch. Monika Dudášová, Ingarch. Jaroslav Coplák, PhD.

06: NÁVRH NA VYŇATIE Z PPF

mierka: 1/5000, sever Λ



Legenda:

-  hranica katastrálneho územia
 -  hranica zastavaného územia k 1.1.1990
 -  nové rozvojové plochy - návrh na vyňatie z PPF
 -  číslo rozvojovej plochy
 -  hranice BPEJ
 -  kód BPEJ
 -  skupina kvality poľnohospodárskej pôdy
 -  závlahové potrubie
 -  hranica záumového územia závlah
 -  omá pôda 4 najlepších BPEJ
 -  omá pôda ostatných BPEJ
- Poznámka: Vyňatie pre líniiovú stavbu rýchly komunikácie R7 bude predmetom riešenia v podrobnejšom stupni dokumentácie

- 1 OBECNÝ ÚRAD
- 2 MATERSKÁ ŠKOLA
- 3 ZÁKLADNÁ ŠKOLA
- 4 NÁKUPNÉ STREDISKO
- 5 REŠTAURÁCIA, PIZZERIA
- 6 CENTRUM SLUŽIEB
- 7 KOSTOL
- 8 POLICAJNÝ ZBOR - OBV.ODD.
- 9 PREDAJ MASA
- 10 STAVEBNINY
- 11 CENTRUM ZDRAV.-SOC. STAROSTLIVOSTI
- 12 HOSTINEC
- 13 PRIEMYSELNÝ TOVAR
- 14 KULTÚRNY DOM
- 15 POTRAVINY
- 16 TEXTILNÝ TOVAR
- 17 ELEKTROSERVIS
- 18 JUVENA - TEXTILNÁ VÝROBA
- 19 KLUB DŮCHODCOV
- 20 INŠTALA CENTRUM
- 21 PREDAJ KRŤNÝCH ZMESÍ
- 22 KAMENÁRSTVO
- 23 SLUŽBY - KADERNÍCTVO, FOTO
- 24 ESPRESSO, KAVIARENÍ
- 25 LEKÁREŇ
- 26 SCHWEIGER - VÝROBA OKIEN, DVERÍ
- 27 DOM KRÁSY
- 27 AQUANOK - PARKOVÉ ÚPRAVY
- 28 ROZLIČNÝ TOVAR
- 29 AMBULANCIE LEKÁROV
- 30 AUTOOPRAVA, PNEUSERVIS
- 31 VÝROBA CESTOVÍN
- 32 AGRIMPEX
- 33 LESNÝ ÚRAD
- 34 VÝROBA PLAST. OKIEN
- 35 FÚTBALOVÝ ŠTADIÓN
- 36 CINTORÍN
- 37 POĽNOHOSP. DRUŽSTVO
- 38 ČISTIARENÍ ODPADOVÝCH VŮD