

# TRSTICE

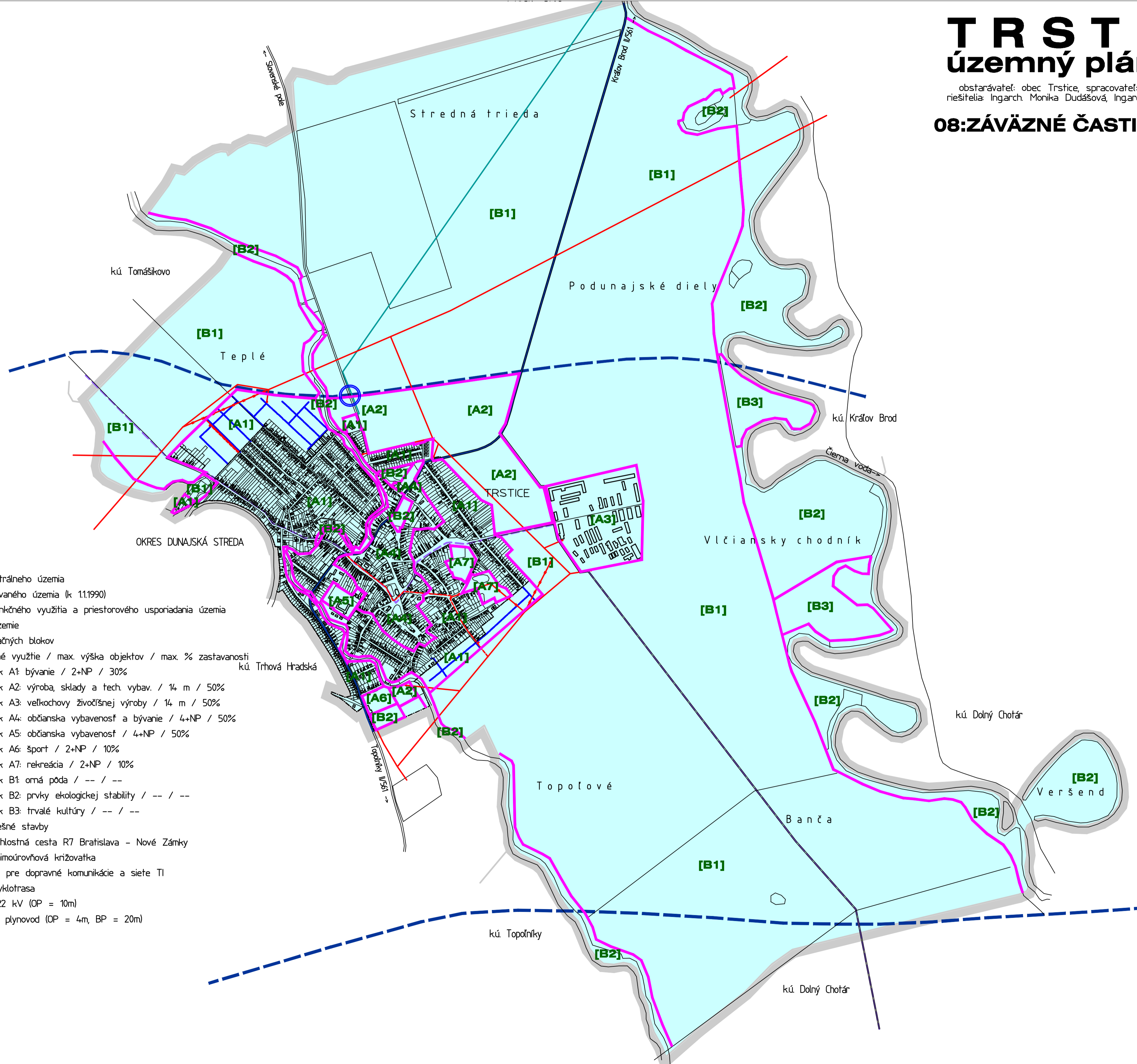
## územný plán obce

obstarávateľ: obec Trstice, spracovateľ: ÚPn s.r.o., dátum: 2005  
riešiteľia: Ingarch. Monika Dudášová, Ingarch. Jaroslav Coplák, PhD.








### 08: ZÁVÄZNÉ ČASTI RIEŠENIA

sever ^

0m 125m 250m 500m



#### Legenda:

-  hranica katastrálneho územia
-  hranica zastavaného územia (k 11.1990)
- Regulatívny funkčný využitie a priestorového usporiadania územia
-  regulované územie
-  hranice regulačných blokov
- hlavné funkčné využitie / max. výška objektov / max. % zastavanosti
- [A1]** regulačný blok A1: bývanie / 2+NP / 30%
- [A2]** regulačný blok A2: výroba, sklady a tech. vybav. / 14 m / 50%
- [A3]** regulačný blok A3: veľkochovy živočíšnej výroby / 14 m / 50%
- [A4]** regulačný blok A4: občianska vybavenosť a bývanie / 4+NP / 50%
- [A5]** regulačný blok A5: občianska vybavenosť / 4+NP / 50%
- [A6]** regulačný blok A6: šport / 2+NP / 10%
- [A7]** regulačný blok A7: rekreácia / 2+NP / 10%
- [B1]** regulačný blok B1: orná pôda / -- / --
- [B2]** regulačný blok B2: prvky ekologickej stability / -- / --
- [B3]** regulačný blok B3: trvalé kultúry / -- / --
- Verejnoprospešné stavby
-  výhledová rýchlostná cesta R7 Bratislava - Nové Zámky
-  navrhovaná mimoúrovňová križovatka
-  nové koridory pre dopravné komunikácie a siete TI
-  navrhovaná cyklotrasa
-  vedenia VN 22 kV (OP = 10m)
-  vysokotlakový plynovod (OP = 4m, BP = 20m)