

TRSTICE

územný plán obce

obstarávateľ: obec Trstice, spracovateľ: ÚPn s.r.o., dátum: 2005
 riešiteľia: Ingarch. Monika Dudášová, Ingarch. Jaroslav Čoplák, PhD.

01:ŠIRŠIE VZŤAHY

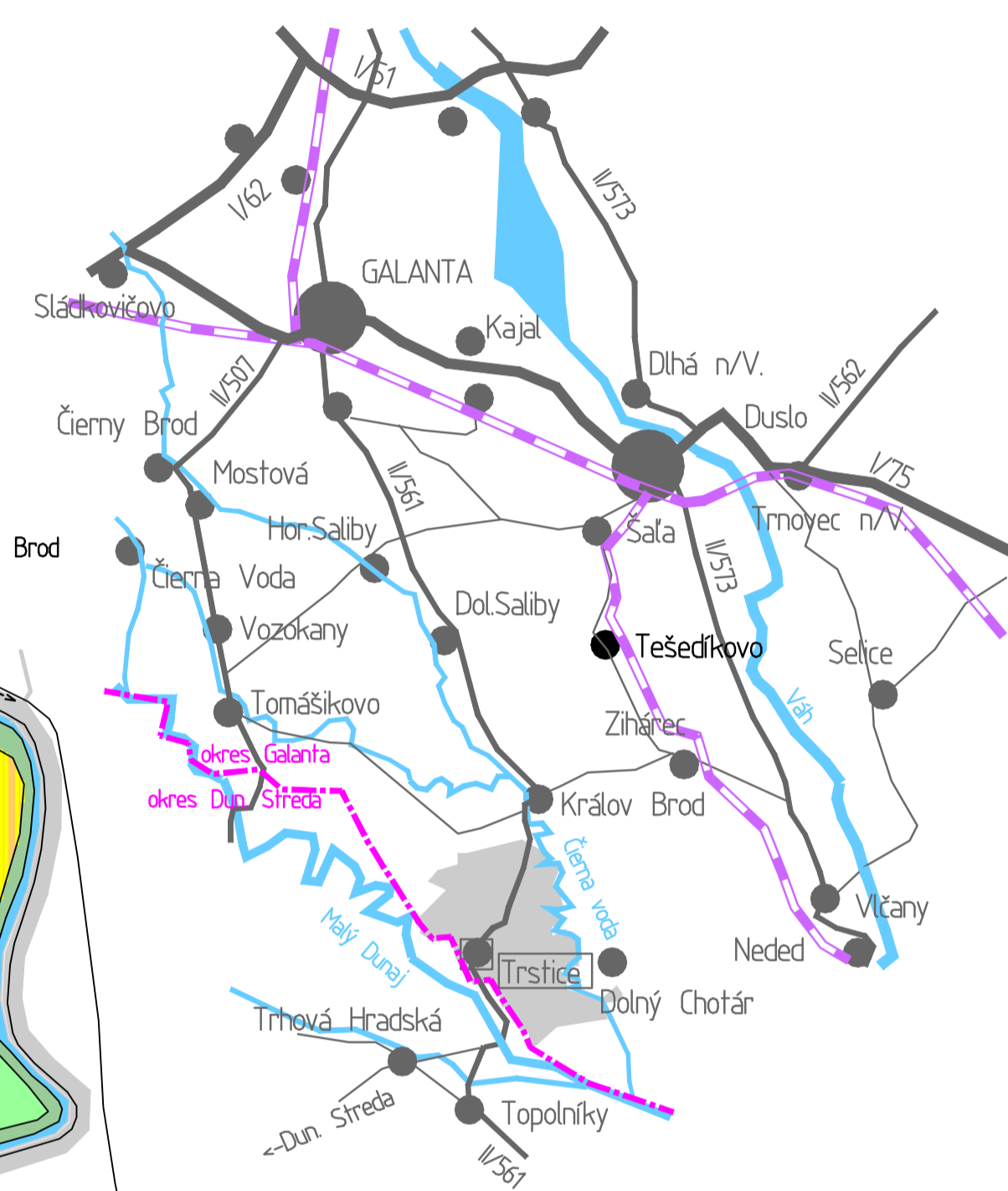
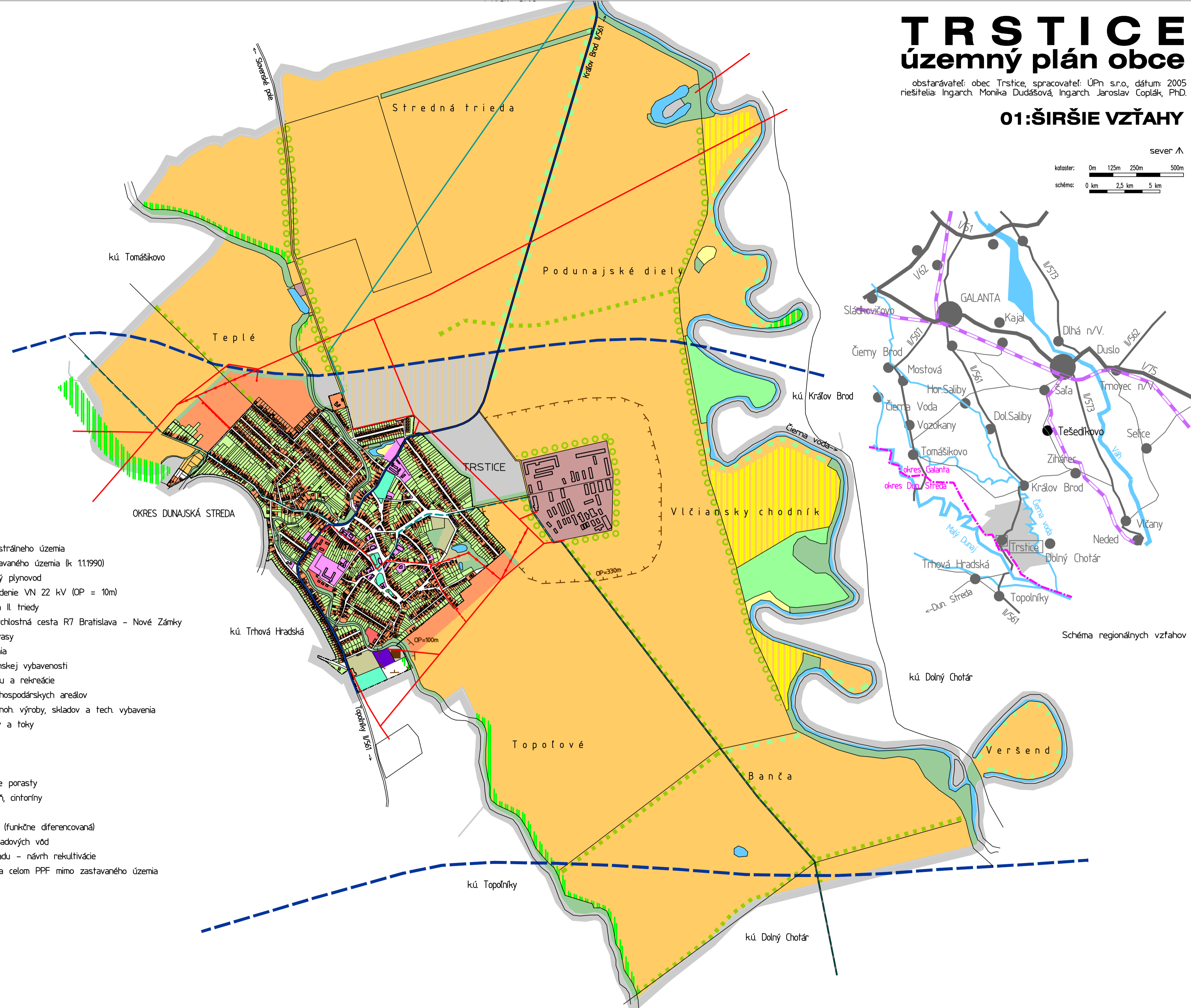
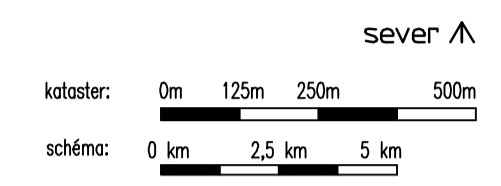


Schéma regionálnych vzťahov

- stav+návrh Legenda:
- hranica katastrálneho územia
 - hranica zastavaného územia (k 11.1990)
 - vysokotlakový plynovod
 - vonkajšie vedenie VN 22 kV (OP = 10m)
 - štátna cesta II. triedy
 - výhledová rýchlostná cesta R7 Bratislava - Nové Zámky
 - cyklistické trasy
 - plochy bývania
 - plochy občianskej vybavenosti
 - plochy športu a rekreácie
 - plochy poľnohospodárskych areálov
 - plochy nepoľnoh. výroby, skladov a tech. vybavenia
 - vodné plochy a toky
 - záhrady
 - sady
 - orná pôda
 - trvalé trávne porasty
 - verejná zeleň, cintoríny
 - lesné plochy
 - líniová zeleň (funkčne diferencovaná)
 - čistiareň odpadových vôd
 - skládka odpadu - návrh rekultivácie
 - závlahy - na celom PPF mimo zastavaného územia